geoprojekt
Dioničko društvo za geodetske poslove, građevinsko projektiranje i nadzor
Sukoišanska 43, 21000 Split, Hrvatska

Centrala: 021 277-110
FAX: 021 277-144
Ž.R: 2390001-1100329960
OIB: 25623466485
E-mail: geoprojekt@geoprojekt.hr
Web: www.geoprojekt.hr
BIC: HPBZHR2X
IBAN: HR53239001-1100329960

REGIONALNI CENTAR ČISTOG OKOLIŠA, d.o.o.
VUKOVARSKA 148B
21000 SPLIT
OIB: 54045399638

DRUGA DOPUNA ELABORATA
VARIJANTNIH RJEŠENJA PLATOA I PRISTUPNE CESTE ZA PRIVREMENO ODLAGALIŠTE VIŠKA ISKOPA NA IZGRADNJI CGO-a U KLADNJICAMA

1373-P1-71-02-3

Split, rujan 2019.

geoprojekt
Dioničko društvo za geodetske poslove, građevinsko projektiranje i nadzor
Sukoišanska 43, 21000 Split, Hrvatska

Centrala: 021 277-110
FAX: 021 277-144
Ž.R: 2390001-1100329960
OIB: 25623466485
E-mail: geoprojekt@geoprojekt.hr
Web: www.geoprojekt.hr
BIC: HPBZHR2X
IBAN: HR53239001-1100329960

Oznaka projekta: **1373-P1-71-02-3**

Investitor: **REGIONALNI CENTAR ČISTOG OKOLIŠA, d.o.o.**
VUKOVARSKA 148B
SPLIT

Građevina: **PLATOI I PRISTUPNE CESTE ZA PRIVREMENO ODLAGALIŠTE VIŠKA ISKOPA NA IZGRADNJI CGO-a U KLADNJICAMA**

Lokacija: **Katastarska općina KLADNJICE**

Razina razrade projekta: **ELABORAT**

Projektant: **Eleonora Vrandečić, dipl.ing.građ.**

HRVATSKA KOMORA INŽENJERA GRAĐEVINARSTVA
Eleonora Vrandečić
dipl.ing.građ.
Ovlaštena inženjerka građevinarstva
G 5989

Datum: **rujan, 2019.**

Predsjednik Uprave:

Mirko Smiljanić, univ.spec.oec.

"GEOPROJEKT"
Dioničko društvo za geodetske poslove
građevinsko projektiranje i nadzor,
SPLIT, Sukoišanska 43
3

ELABORAT

SADRŽAJ

1. OPĆA DOKUMENTACIJA

1.1. Naslovna strana 1
1.2. Sadržaj elaborata 3
1.3. Preslik izvoda iz sudskog registra 5
1.4 Rješenje o imenovanju projektanta 8

2. TEKSTUALNI DIO PROJEKTA

2.1. Tehnički opis 11

3. NACRTI

3.1. Pregledna situacija na HOK karti ..... mj 1:5000
3.2. Situacija rješenja platoa ..... mj 1:2000
3.3. Uzdužni profil platoa ..... mj 1:200
3.4. Karakteristični poprečni presjeci ..... mj 1:200;100

1. OPĆA DOKUMENTACIJA

REPUBLIKA HRVATSKA
TRGOVAČKI SUD U SPLITU

IZVADAK IZ SUDSKOG REGISTRA

SUBJEKT UPISA

MBS:
060008757

OIB:
25623466485

TVRTKA:
1 GEOPROJEKT, dioničko društvo za geodetske poslove, građevinsko projektiranje i nadzor

1 GEOPROJEKT, d.d.

SJEDIŠTE/ADRESA:
1 Split (Grad Split)
Sukoišanska 43

PRAVNI OBLIK:
1 dioničko društvo

PREDMET POSLOVANJA:

1	70.20	- Iznajmljivanje vlastitih nekretnina
9	*	- hidrografska izmjera mora
9	*	- marinska geodezija i snimanje objekata u priobalju, moru, morskom dnu i podmorju
9	*	- stručni poslovi prostornog uređenja
9	*	- projektiranje, građenje, uporaba i uklanjanje građevina
9	*	- nadzor nad gradnjom
11	*	- ispitivanje električnih, gromobranskih instalacija, uzemljivača i zaštite od statičkog elektriciteta
11	*	- ispitivanje ventilacijskih i klimatizacijskih uređaja, instalacija za centralno grijanje, kanalizacijskih instalacija, sabirnih i septičkih jama i mastolova
11	*	- provođenje energetskih pregleda i energetsko certificiranje zgrada
11	*	- tehničko savjetovanje i savjetodavne usluge na području industijske, javne i osobne sigurnosti, zaštite na radu, zaštite od požara, zaštite okoliša i organiziranje seminara i tečajeva za rad na tim područjima
12	*	- stručni poslovi zaštite okoliša
14	*	- snimanje iz zraka
16	*	- izrada elaborata stalnih geodetskih točaka za potrebe osnovnih geodetskih radova
16	*	- izrada elaborata izmjere, označivanja i održavanja državne granice
16	*	- izrada elaborata izrade Hrvatske osnovne karte
16	*	- izrada elaborata izrade digitalnih ortofotokarata

D004, 2018-06-14 10:30:11 Stranica: 1 od 6

REPUBLIKA HRVATSKA
TRGOVAČKI SUD U SPLITU

IZVADAK IZ SUDSKOG REGISTRA

SUBJEKT UPISA

PREDMET POSLOVANJA:

16	*	- izrada elaborata izrade detaljnih topografskih karata
16	*	- izrada elaborata izrade preglednih topografskih karata
16	*	- izrada elaborata katastarske izmjere
16	*	- izrada elaborata tehničke reambulacije
16	*	- izrada elaborata prevođenja katastarskog plana u digitalni oblik
16	*	- izrada elaborata prevođenja digitalnog katastarskog plana u zadanu strukturu
16	*	- izrada elaborata za homogenizaciju katastarskog plana
16	*	- izrada parcelacijskih i drugih geodetskih elaborata katastra zemljišta
16	*	- izrada parcelacijskih i drugih geodetskih elaborata katastra nekretnina
16	*	- izrada parcelacijskih i drugih geodetskih elaborata za potrebe pojedinačnog prevođenja katastarskihčestica katastra zemljišta u katastarske čestice katastra nekretnina
16	*	- izrada elaborata katastra vodova i stručne geodetske poslove za potrebe pružanja geodetskih usluga
16	*	- tehničko vođenje katastra vodova
16	*	- izrada posebnih geodetskih podloga za potrebe izrade dokumenata i akata prostornog uređenja
16	*	- izrada posebnih geodetskih podloga za potrebe projektiranja
16	*	- izrada geodetskih elaborata stanja građevine prije rekonstrukcije
16	*	- izrada geodetskoga projekta
16	*	- iskolčenje građevina i izrada elaborata iskolčenja građevine
16	*	- izrada geodetskog situacijskog nacrta izgrađene građevine
16	*	- geodetsko praćenje građevine u gradnji i izrada elaborata geodetskog praćenja
16	*	- praćenje pomaka građevine u njezinom održavanju i izrada elaborata geodetskog praćenja
16	*	- geodetski poslovi koji se obavljaju u okviru urbane komasacije
16	*	- izrada projekta komasacije poljoprivrednog zemljišta i geodetske poslove koji se obavljaju u okviru komasacije poljoprivrednog zemljišta
16	*	- izrada posebnih geodetskih podloga za zaštićena i štićena područja
16	*	- stručni nadzor nad: izradom elaborata katastra vodova i stručnih geodetskih poslova za potrebe pružanja geodetskih usluga, tehničkim vođenjem katastra vodova, izradom posebnih geodetskih podloga za potrebe izrade dokumanata i akata prostornog uređenja, izradom posebnih

D004, 2018-06-14 10:30:11 Stranica: 2 od 6

REPUBLIKA HRVATSKA
TRGOVAČKI SUD U SPLITU

IZVADAK IZ SUDSKOG REGISTRA

SUBJEKT UPISA

PREDMET POSLOVANJA:

geodetskih podloga za potrebe projektiranja, izradom geodetskih elaborata stanja građevine prije rekonstrukcije, izradom geodetskoga projekta, iskolčenjem građevina i izradom elaborata iskolčenja građevine, geodetskim praćenjem građevine u gradnji i izradom elaborata geodetskog praćenja, praćenjem pomaka građevine u njezinom održavanju i izradom elaborata geodetskog praćenja, izradom posebnih geodetskih podloga za zaštićena i štićena područja

16 * - računalne i srodne djelatnosti
16 * - proizvodnja, izdavanje računalnih programa (softvera), pružanje savjeta o računalnoj i programskoj opremi, usluge obrade podataka, izrade i upravljanje bazama podataka
16 * - izrada i održavanje internet stranica, web aplikacija, mrežnih aplikacija i sl.
16 * - izdavačka djelatnost na web stranicama
16 * - savjetovanje u vezi s poslovanjem i upravljanjem
16 * - poslovi upravljanja i održavanja nekretnina
16 * - posredovanje u prometu nekretninama
16 * - poslovanje nekretninama
16 * - djelatnost prostornog uređenja i gradnje
16 * - djelatnost projektiranja i/ili stručnog nadzora građenja
16 * - djelatnost upravljanja projektom gradnje
16 * - djelatnost tehničkog ispitivanja i analize
16 * - iznajmljivanje motornih vozila
16 * - iznajmljivanje strojeva i opreme sa i bez rukovatelja

JEDINI DIONIČAR:

13 AEQUITAS, društvo za geodetske poslove, građevinsko projektiranje i nadzor, d.o.o., pod MBS: 060205780, upisan kod: Trgovački sud u Splitu, OIB: 46980286603
Split, Sukoišanska 43
13 - jedini dioničar

NADZORNI ODBOR:

2 Stjepan Meštrović, OIB: 63536859037
Split, Škrape 39
2 - predsjednik nadzornog odbora

5 Nataša Meštrović, OIB: 98558458900
Split, Škrape 39
5 - član nadzornog odbora

D004, 2018-06-14 10:30:11 Stranica: 3 od 6

REPUBLIKA HRVATSKA
TRGOVAČKI SUD U SPLITU

IZVADAK IZ SUDSKOG REGISTRA

SUBJEKT UPISA

NADZORNI ODBOR:
16 Damjan Meštrović, OIB: 49784481349
Split, Preradovićevo šetalište 13
16 - zamjenik predsjednika nadzornog odbora

OSOBE OVLAŠTENE ZA ZASTUPANJE:

17 Mirko Smiljanić, OIB: 24927988999
Split, Kneza Lj. Posavskog 12
17 - predsjednik uprave
17 - zastupa Društvo pojedinačno i samostalno od 1. lipnja 2018. godine

17 Boris Vidak, OIB: 96494998251
Split, Barakovićeva 14
17 - zamjenik predsjednika uprave
17 - zastupa Društvo s još jednim članom uprave od 1. lipnja 2018. godine

17 Ivana Bojić, OIB: 65194298741
Split, Viška 7
17 - član uprave
17 - zastupa Društvo s još jednim članom uprave od 1. lipnja 2018. godine

TEMELJNI KAPITAL:
3 6.657.300,00 kuna

PRAVNI ODNOSI:
Osnivački akt:
11 Odlukom skupštine Društva od 28. siječnja 2014. godine, promijenjene su odredbe Statuta od 5. ožujka 2012. godine, u čl.5. odredba o djelatnostima-predmetu poslovanje. Potpuni tekst Statuta od 28. siječnja 2014. godine, dostavljen je u Zbirku isprava suda.

Statut:
7 Odlukom Skupštine društva od 25. siječnja 2008. godine, izmijenjen je Statut od 25. svibnja 2005. godine, u čl.5 odredbe o djelatnostima. Pročišćeni tekst Statuta od 25. siječnja 2008. godine, pohranjen je u Zbirku isprava.
9 Odlukom Glavne skupštine od 5. ožujka 2012. godine, izmijenjen je Statut od 25. siječnja 2008. godine, u čl. 5. odredbe o djelatnostima/predmetu poslovanja, u čl. 28, 29, 30, 31. i 32. odredbe o upravi društva, u čl. 45. odredbe o načinu i obliku objave priopćenja društva. Potpuni tekst Statuta od 5. ožujka 2012. godine, s potvrdom javnog bilježnika, dostavljen u Zbirku isprava suda.
12 Odlukom skupštine Društva od 03. studenog 2014. godine, izmijenjene su odredbe Statuta od 28.siječnja 2014. godine i to čl.5. odredba o djelatnostima-predmetu poslovanja.

D004, 2018-06-14 10:30:11 Stranica: 4 od 6

REPUBLIKA HRVATSKA
TRGOVAČKI SUD U SPLITU

IZVADAK IZ SUDSKOG REGISTRA

SUBJEKT UPISA

PRAVNI ODNOSI:
Statut:
14 Odlukom Skupštine od 16. studenog 2015.g. izmijenjen je Statut od 3. studenog 2014.g. u čl. 5 odredbe o predmetu poslovanja.
16 Odlukom Glavne skupštine od 16. svibnja 2017. godine, izmijenjen je Statut od 16. studenoga 2015. godine, u odredbi o predmetu poslovanja.

Promjene temeljnog kapitala:
3 Odlukom izvanredne Glavne skupštine Društva od 07. travnja 2004. godine smanjen je temeljni kapital sa iznosa od 1.730.000,00 DEM za 23.000 DEM na iznos od 1.707.000 DEM, nakon čega je provedena prenominacija i usklađenje temeljnog kapitala tako da temeljni kapital sada 6.657.300,00 kuna, podijeljen na 3.414 redovnih dionica na ime, serije A, nominalnog iznosa 1.950,00 kuna.

Prijenos dionica manjinskih dioničara
13 Glavna skupština Društva donijela je 19.prosinca 2014.godine Odluku o prijenosu dionica manjinskih dioničara na glavnog dioničara AEQUITAS d.o.o., Split, Sukoišanska 43, MBS: 060205780, OIB: 46980286603, uz plaćanje dioničarima primjerene otpremnine.

FINANCIJSKA IZVJEŠĆA:

	Predano	God.	Za razdoblje	Vrsta izvještaja
eu	27.04.18	2017	01.01.17 - 31.12.17	GFI-POD izvještaj

Upise u glavnu knjigu proveli su:

RBU	Tt	Datum	Naziv suda
0001	Tt-95/3825-2	31.05.1996	Trgovački sud u Splitu
0002	Tt-96/6654-2	06.12.1996	Trgovački sud u Splitu
0003	Tt-04/1018-3	21.05.2004	Trgovački sud u Splitu
0004	Tt-04/2702-8	26.01.2005	Trgovački sud u Splitu
0005	Tt-05/1433-4	18.08.2005	Trgovački sud u Splitu
0006	Tt-05/1433-6	31.08.2005	Trgovački sud u Splitu
0007	Tt-08/293-5	15.02.2008	Trgovački sud u Splitu
0008	Tt-11/2804-5	15.09.2011	Trgovački sud u Splitu
0009	Tt-12/1380-8	19.04.2012	Trgovački sud u Splitu
0010	Tt-12/2710-4	26.07.2012	Trgovački sud u Splitu
0011	Tt-14/454-3	31.01.2014	Trgovački sud u Splitu
0012	Tt-14/5824-2	21.11.2014	Trgovački sud u Splitu
0013	Tt-14/6401-4	30.01.2015	Trgovački sud u Splitu
0014	Tt-15/8750-3	02.12.2015	Trgovački sud u Splitu
0015	Tt-16/7902-2	03.08.2016	Trgovački sud u Splitu
0016	Tt-17/4864-2	30.05.2017	Trgovački sud u Splitu

D004, 2018-06-14 10:30:11 Stranica: 5 od 6

REPUBLIKA HRVATSKA
TRGOVAČKI SUD U SPLITU

IZVADAK IZ SUDSKOG REGISTRA

SUBJEKT UPISA

Upise u glavnu knjigu proveli su:

RBU	Tt	Datum	Naziv suda
0017	Tt-18/5459-2	08.06.2018	Trgovački sud u Splitu
eu	/	16.06.2009	elektronički upis
eu	/	24.06.2010	elektronički upis
eu	/	29.03.2011	elektronički upis
eu	/	26.03.2012	elektronički upis
eu	/	26.06.2013	elektronički upis
eu	/	26.06.2014	elektronički upis
eu	/	08.06.2015	elektronički upis
eu	/	01.07.2016	elektronički upis
eu	/	28.04.2017	elektronički upis
eu	/	27.04.2018	elektronički upis

U Splitu, 14. lipnja 2018.

Ovlaštena osoba

REPUBLIKA HRVATSKA · TRGOVAČKI SUD U SPLITU

D004, 2018-06-14 10:30:11 Stranica: 6 od 6

Temeljem članka 130. Zakona o prostornom uređenju ((NN 153/13, 65/17, 114/18, 39/19)) donosim slijedeće

RJEŠENJE

za projektanta na izradi elaborata

VARIJANTNIH RJEŠENJA PLATOA I PRISTUPNIH CESTA ZA PRIVREMENO ODLAGALIŠTE VIŠKA ISKOPA NA IZGRADNJI CGO-a U KLADNJICAMA

imenuje se:

Eleonora Vrandečić, dipl.ing.građ.

O b r a z l o ž e n j e

Imenovana ispunjavaju uvjete iz članka članka 130. Zakona o prostornom uređenju ((NN 153/13, 65/17, 114/18, 39/19)).

PREDSJEDNIK UPRAVE

Mirko Smiljanić, univ.spec.oec.

"GEOPROJEKT" dioničko društvo za geodetske poslove građevinsko projektiranje i nadzor, SPLIT, Sukošanska 43 3

2. TEKSTUALNI DIO PROJEKTA

2.1. TEHNIČKI OPIS

TEHNIČKI OPIS

1. UVOD

Predmet ove druge dopune elaborata je rješenje platoa i pristupne ceste za privremeno odlagalište viška iskopa na izgradnji Centra za gospodarenje otpadom u Kladnjicama.

U Centru za gospodarenje otpadom Lećevica (CGO) na površini od oko 25,6 ha će se prikupljati, obrađivati i odlagati otpad, koji je nastao na području Splitsko-dalmatinske županije, uključujući: komunalni, neopasni proizvodni i građevni otpad. Manje količine opasnog otpada, izdvojene iz komunalnog otpada, a koje su neizbježni produkt života i rada ljudi, u CGO će se privremeno skladištiti i redovno predavati na daljnje postupanje ovlaštenoj i specijaliziranoj tvrtki za prikupljanje i obradu pojedine vrste opasnog otpada.

Na području CGO planira se izgradnja niza objekata u funkciji zbrinjavanja otpada, te odlagalište na koje se nakon zbrinjavanja odlaže neopasni, inertni i građevinski otpada.
Prostor budućeg CGO možemo podijeliti na 2 osnovna dijela:

- prostor s građevinama u funkciji zbrinjavanja otpada;
- prostor odlagališta otpada.

Na području platoa s građevinama planiraju se prostrane kolno-pješačke manipulativne površine kojima će se omogućiti prilaz vozila do svih potrebnih zgrada, dijelova zgrada, ulaza, postrojenja i slično. Također, na tom platou planirane su i pješačke površine za komunikaciju među raznim funkcionalnim dijelovima CGO.
Prometni priključak budućeg CGO ostvaruje se preko županijske ceste ŽC 6098 (D56 – Kladnjice – A.G. Kaštela).
Za priključak je izrađen idejni projekt investitora Županijske uprave za ceste Split.

2. STANJE PROSTORNE DOKUMENTACIJE

Za ovo područje zahvata, postoji slijedeća važeća prostorna dokumentacija:

- Prostorni plan Splitsko - dalmatinske županije, «Službeni glasnik Splitsko - dalmatinske županije», br. 2/01, 6/04, 2/05, 17/06, 3/10 i 15/14
- Prostorni plan uređenja Općine Lećevica, «Službeni glasnik Općine Lećevica», broj 5/08, 23/15, 1/16 (pročišćeni tekst)

3. OPIS POSTOJEĆEG STANJA

Lokacija Centra za gospodarenje otpadom Lećevica se nalazi otprilike 1 km sjeverozapadno od naselja Kladnjice u Općini Lećevica.
Lokacija se nalazi na prosječnoj nadmorskoj visini od 470 m. S dvije strane je okružena brdima nadmorske visine oko 550 m. Nalazi se sjeverno od trase autoceste Zagreb-Split, a u neposrednoj blizini županijske ceste ŽC 6098 (D56 – Kladnjice – A.G. Kaštela).

4. GEODETSKE PODLOGE I PODACI

Kao podloge za izradu elaborata korištene su :

-Hrvatska osnovna karta MJ 1:5000
-Katastarski plan MJ 1:1000
-Idejni projekt CGO Lećevica

5. OPIS RJEŠENJA-LOKACIJA 5

Cjelokupna lokacija 5 smještena je na k.č. 2701/1, k.o. Kladnjice i nalazi se unutar "površine Centra za gospodarenje otpadom" prema Prostornom planu uređenja Općine Lećevica (priložena slika).

K.č. 2701/1 je u vlasničkom dijelu 1/1 Republike Hrvatske.

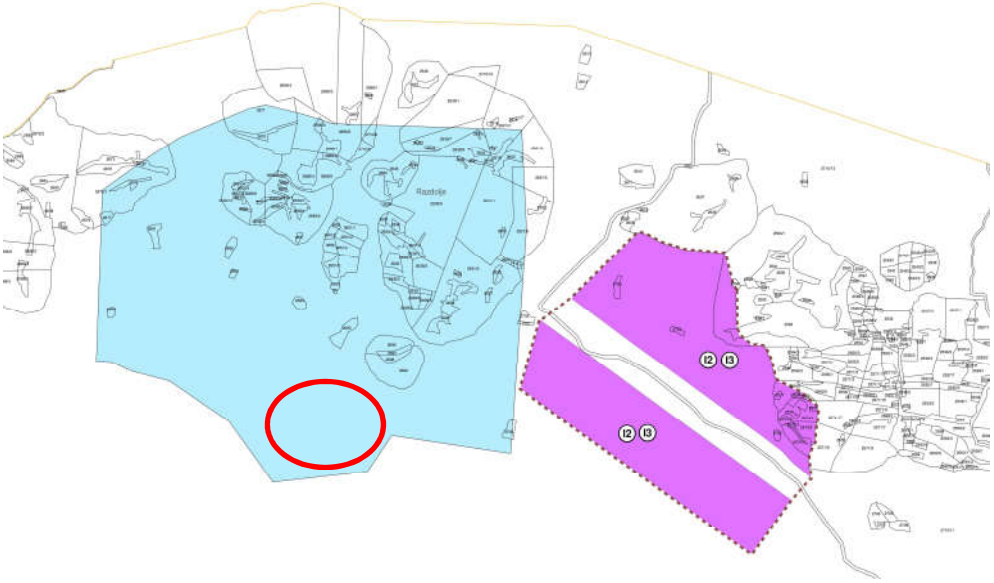

Plato lokacije 5 se nalazi s južne strane u neposrednoj blizini budećeg CGO Lećevica.

Prethodni elaborat je analizirao smještaj viška iskopa od 300.000m^3 na lokaciji 4 koja je zauzimala površinu od 35.000m^2. Do te količine se došlo na osnovu idejnog projekta uključujući izmjene nivelacije prostora s građevinama (izdizanje za 2m).

Ukupna količina viška iskopa koji predstavlja mineralnu sirovinu prema idejnom projektu bez izmjena u nivelacijama i Studiji izvedivosti iznosi 450.000 m3 u sraslom stanju odnosno oko 580.000 m3 u rastresitom stanju.

Za ovu količinu je kao osnova za analizu platoa za odlaganje uzeta lokacija 4 koja je proširena prema istoku.

Predviđena površina za odlaganje viška iskopa na lokaciji 5 zauzima prostor od oko 45.000 m2.

Teren je u usponu od sjevera prema jugu. Proteže se u dužini od cca 220m i savladava se visinska razlika od cca 37m (početna kota terena je 483 m.n.m. a završna 520 m.n.m.)

Na ovom prostoru je moguće smjestiti cjelokupni višak iskopa materijala koji će se pojaviti odnosno 580.000m^3.

Na postojećem terenu se planira formirati nasip prosječne visine do oko 12-15m s pokosima u nagibu 1:1.5-2.

Pristup platou moguće je osigurati pristupnom cestom s južne strane spajanjem na buduću cestu (os 5) s makadamskim zastorom koja se planira oko prostora odlagališta otpada. Pristupna cesta se planira u dužini od cca150m, širine 3.0m s makadamskim zastorom.

Sjeverozapadna granica platoa bi se ogradila podupornim gabionskim zidovima sa zategom visine oko 7-9m, u dužini od oko 436m radi što veće iskoristivosti prostora za nasipavanje i osiguranja pokosa nasipa te prihvatljivog uklapanja u okoliš. Za ispunu konstrukcije koristio bi se materijal iz iskopa.

Sastavila:

HRVATSKA KOMORA INŽENJERA GRAĐEVINARSTVA
Eleonora Vrandečić
dipl.ing.građ.
Ovlaštena inženjerka građevinarstva
G 5989

Eleonora Vrandečić, dipl.ing.građ.

3. NACRTI

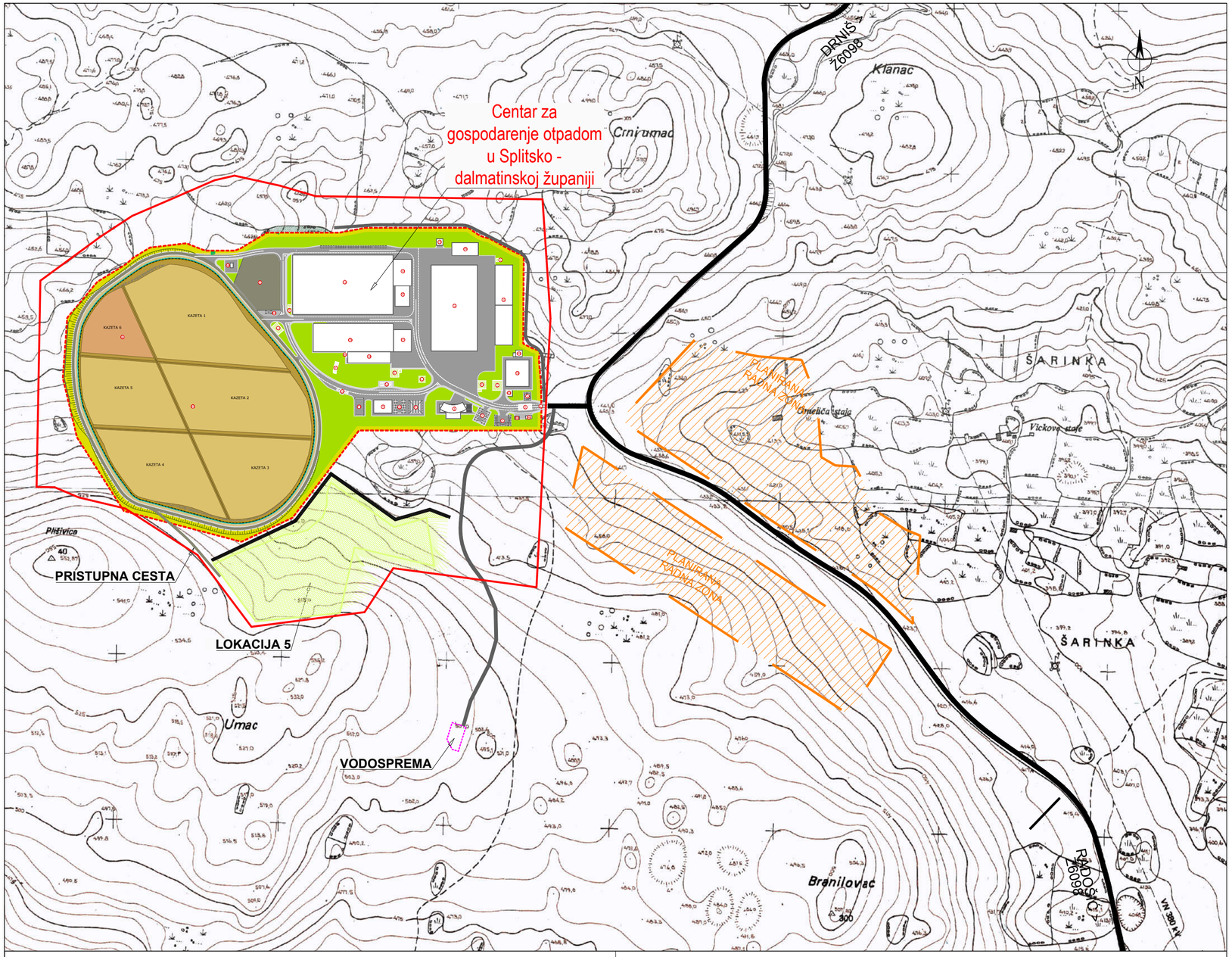

PROJEKTNI ODJEL

geoprojekt
Dioničko društvo za geodetske poslove, građevinsko projektiranje i nadzor
Sukoišanska 43, 21000 Split, Hrvatska

Telefon: 021 277-110
Faks: 021 277-144
e-pošta: geoprojekt@geoprojekt.hr
URL: www.geoprojekt.hr
OIB: 25623466485
BIC: HPBZHR2X
IBAN: HR5323900011100329960

INVESTITOR: REGIONALNI CENTAR ČISTOG OKOLIŠA d.o.o. SPLIT

OZNAKA PROJEKTA: 1373-P1-71-02-2

ZOP:

GRAĐEVINA: VARIJANTNA RJEŠENJA PLATOA I PRISTUPNE CESTE ZA PRIVREMENO ODLAGALIŠTE VIŠKA ISKOPA NA IZGRADNJI CGO-a U KLADNJICAMA

KNJIGA:

VRSTA PROJEKTA: GRAĐEVINSKI

RAZINA PROJEKTA: ELABORAT

SADRŽAJ: PREGLEDNA SITUACIJA

PROJEKTANT: Eleonora Vrandečić dipl.ing.grad.
HRVATSKA KOMORA INŽENJERA GRAĐEVINARSTVA
Eleonora Vrandečić
dipl.ing.grad.
Ovlaštena inženjerka građevinarstva
G 5989

MJERILO: 1:5000

PRILOG br.: 3.1.

DATUM: OŽUJAK, 2019.

SURADNICI:

KONTROLIRAO: Mario Škomrlj, ing.građ.

M.P.

NAPOMENA:

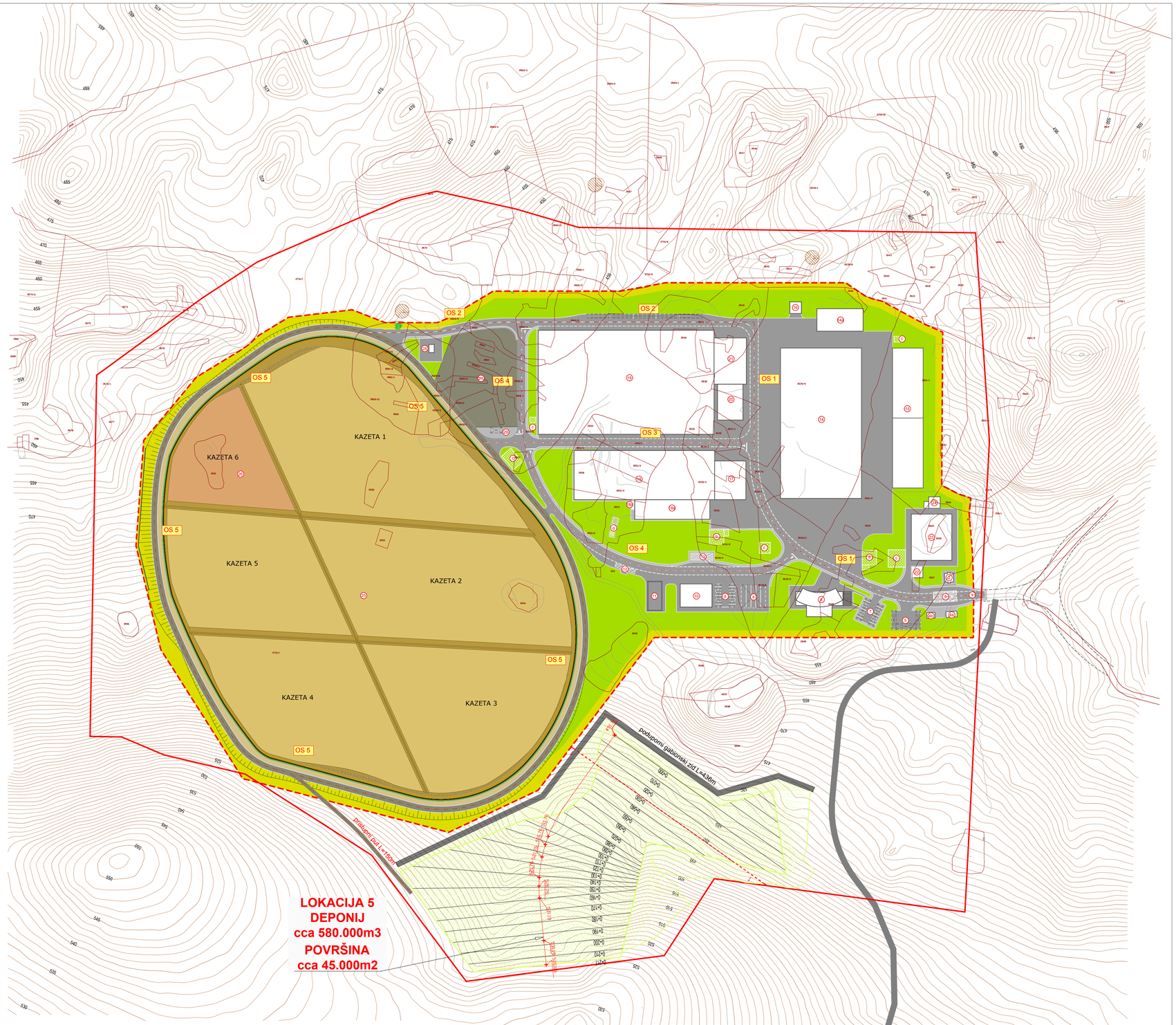

PROJEKTNI ODJEL

geoprojekt
Dioničko društvo za geodetske poslove, građevinsko projektiranje i nadzor
Sukoišanska 43, 21000 Split, Hrvatska

Telefon: 021 277-110
Faks: 021 277-144
e-pošta: geoprojekt@geoprojekt.hr
URL: www.geoprojekt.hr
OIB: 25623466485
BIC: HPBZHR2X
IBAN: HR5323900011100329960

INVESTITOR:
REGIONALNI CENTAR ČISTOG OKOLIŠA d.o.o. SPLIT

OZNAKA PROJEKTA: 1373-P1-71-02-3

ZOP:

GRAĐEVINA:
VARIJANTNA RJEŠENJA PLATOA I PRISTUPNE CESTE ZA PRIVREMENO ODLAGALIŠTE VIŠKA ISKOPA NA IZGRADNJI CGO-a U KLADNJICAMA

KNJIGA:

VRSTA PROJEKTA: GRAĐEVINSKI

RAZINA PROJEKTA: ELABORAT

SADRŽAJ:
SITUACIJA
RJEŠENJA PLATOA

PROJEKTANT: Eleonora Vrandečić dipl.ing.građ.
HRVATSKA KOMORA INŽENJERA GRAĐEVINARSTVA
Eleonora Vrandečić
dipl.ing.građ.
Ovlaštena inženjerka građevinarstva
G 5989

MJERILO: 1:2000

PRILOG br.: 3.2.

DATUM: RUJAN, 2019.

SURADNICI:

KONTROLIRAO: Mario Škomrlj, ing.građ.

M.P.

NAPOMENA:

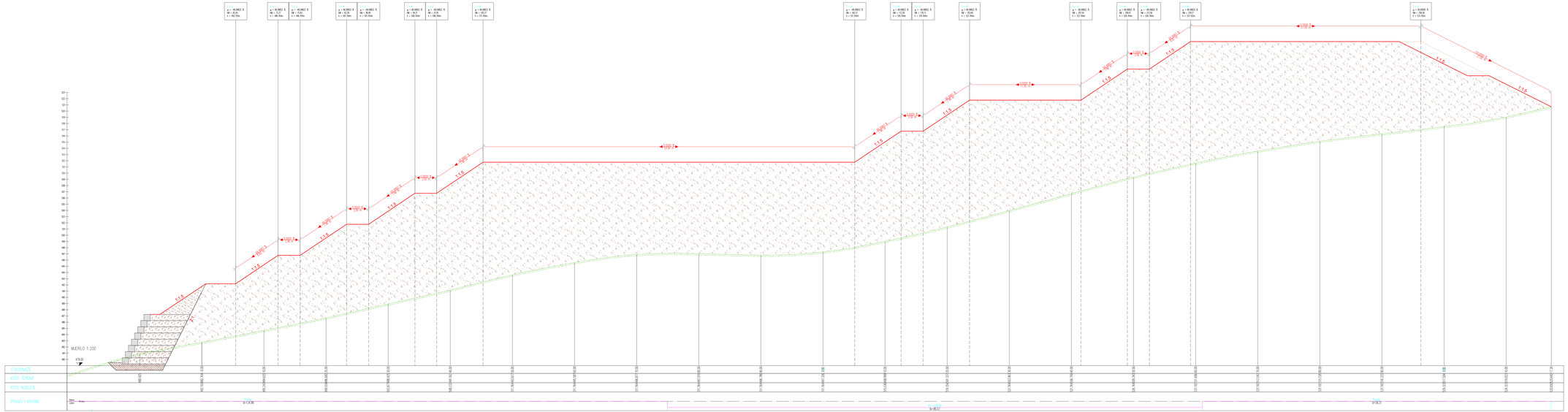

PROJEKTNI ODJEL

geoprojekt
Ovlašten za izvođenje poslova: graditelnog projektiranja i nadzor
Šubićeva 43, 21000 Split, Hrvatska

Telefon: 021 277-110
Fax: 021 277-111
e-pošta: geoprojekt@geoprojekt.hr
URL: www.geoprojekt.hr
MB: 03127000
MIO: HR9023600
IBAN: HR0023600001101620060

INVESTITOR: REGIONALNI CENTAR ČISTOG OKOLIŠA d.o.o. SPLIT	OZNAKA PROJEKTA: 1373-P1-71-02-3
	ZOP:
GRAĐEVINA: VARIJANTNA RIJEŠENJA PLATOA I PRISTUPNE CESTE ZA PRIVREMENO ODLAGALIŠTE VIŠKA ISKOPA NA IZGRADNJI CGO-a U KLAONICAMA	KNJIGA:
	VRSTA PROJEKTA: GRAĐEVINSKI
	RAZINA PROJEKTA: ELABORAT
	SADRŽAJ: UZDUŽNI PROFIL PLATOA
PROJEKTANT: Eleonora Vrandečić, dipl.ing.građ. HRVATSKA KOMORA INŽENJERA GRAĐEVINARSTVA Eleonora Vrandečić dipl.ing.građ. Ovlašteni inženjer građevinarstva ⊠ 5989	MJERILO: 1:200
	PRILOG br.: 3.3.
	DATUM: RUJAN, 2019
SURADNIK:	KONTROLIRAO: Mario Škorić, ing.građ.
	M.P.
NAPOMENA:	

KARAKTERISTIČNI POPREČNI PRESJEK PLATOA 1-1 MJ 1:200



KARAKTERISTIČNI POPREČNI PRESJEK PISTUPNE CESTE MJ 1:100

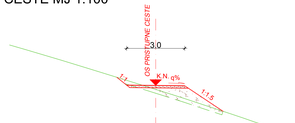

PROJEKTNI ODJEL

geoprojekt
Dionička društvo za geodetske poslove, građevinsko projektiranje i nadzor
Šubićeva 43, 21000 Split, Hrvatska
Telefon: 021 277-110
Faks: 021 277-114
e-pošta: geoprojekt@geoprojekt.hr
URL: www.geoprojekt.hr
OIB: 29622546462
BIC: HRZBHR31
IBAN: HR0232360001110023969

INVESTITOR: REGIONALNI CENTAR ČISTOG OKOLIŠA d.o.o. SPLIT	OZNAKA PROJEKTA: 1373-P1-71-02-3
	ZOP:
GRAĐEVINA: VARIJANTNA RIJEŠENJA PLATOA I PRISTUPNE CESTE ZA PRIVREMENO ODLAGALIŠTE VIŠKA ISKOPA NA IZGRADNJI CGO-a U KLADNICAMA	KNJIGA:
	VRSTA PROJEKTA: GRAĐEVINSKI
	RAZINA PROJEKTA: ELABORAT
	SADRŽAJ: KARAKTERISTIČNI POPREČNI PRESJECI
PROJEKTANT: Eleonora Vrandečić dipl.ing.građ. HRVATSKA KOMORA AR\HITEKTA I OVLAŠTENIH INŽENJERA Eleonora Vrandečić dipl.ing.građ. Ovlaštena inženjerka građevinarstva G 5989	MJERILO: 1:200;100
	PRILOG br.: 3.4.
	DATUM: RUJAN, 2019
SURADNICI:	KONTROLIRAO: Mario Škonvrij, ing.građ.
	M.P.
NAPOMENA:	